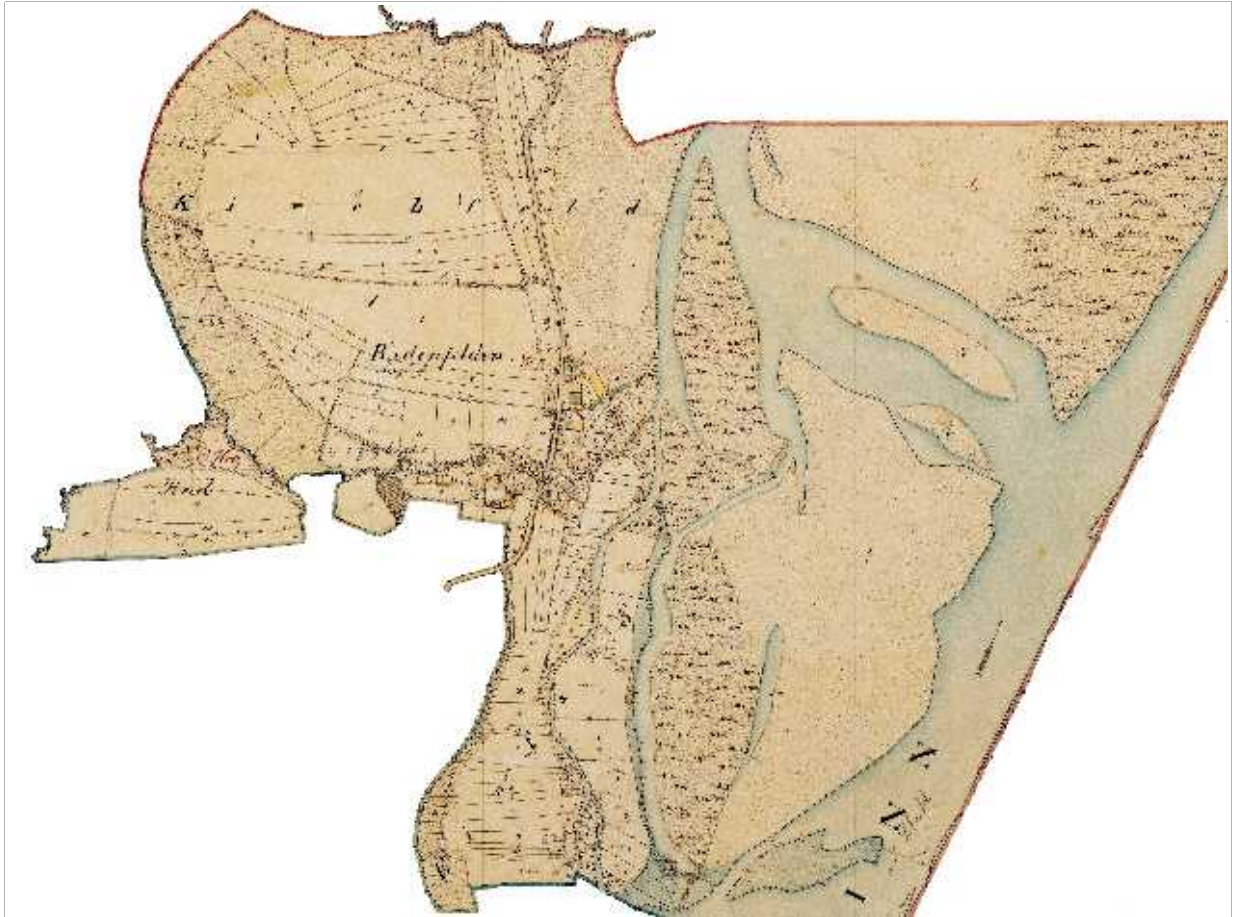
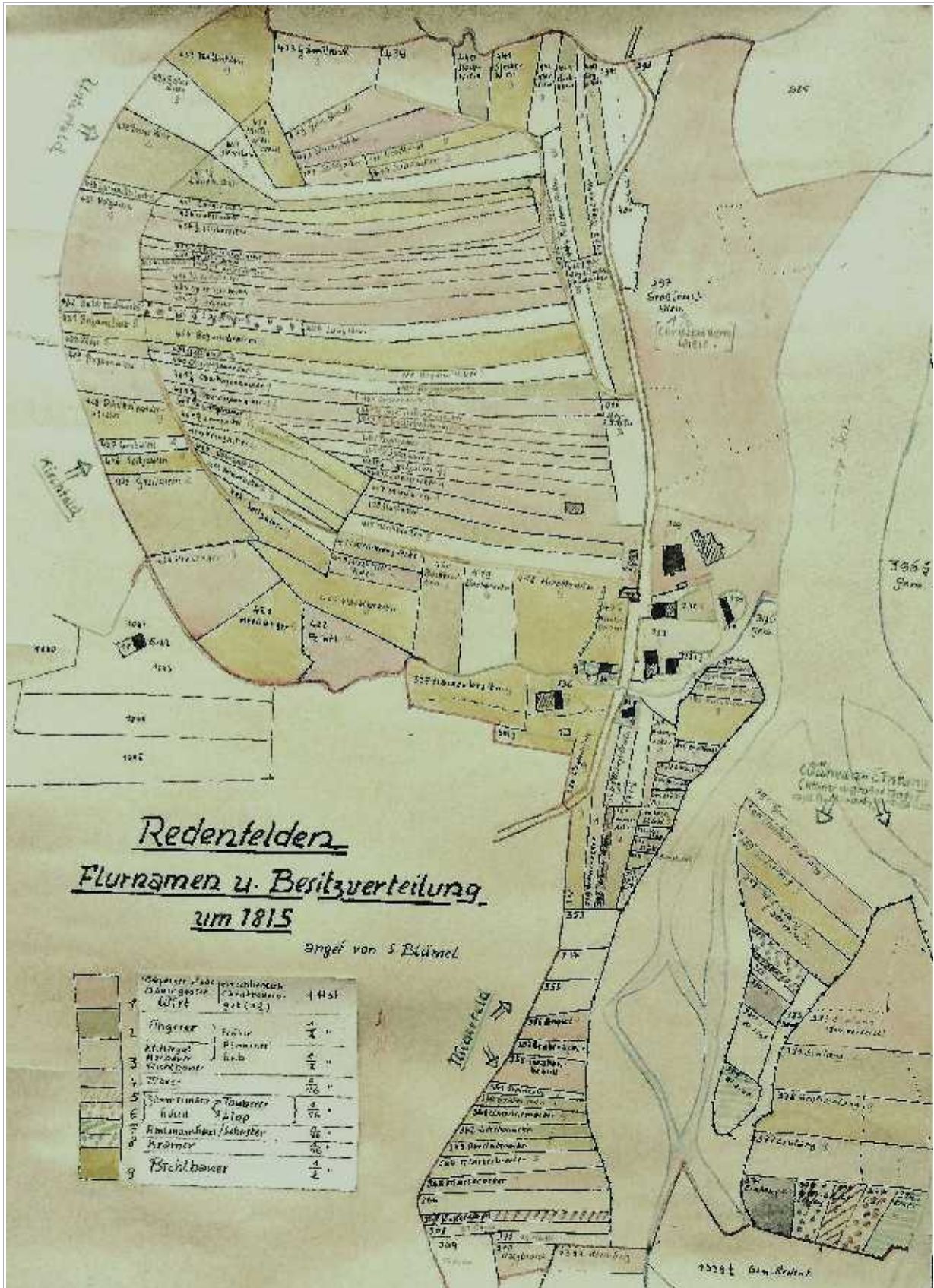


Umriss der Hofmark Redenfelden, Altbayern Heft 17, Franz Andrelang, München 1967

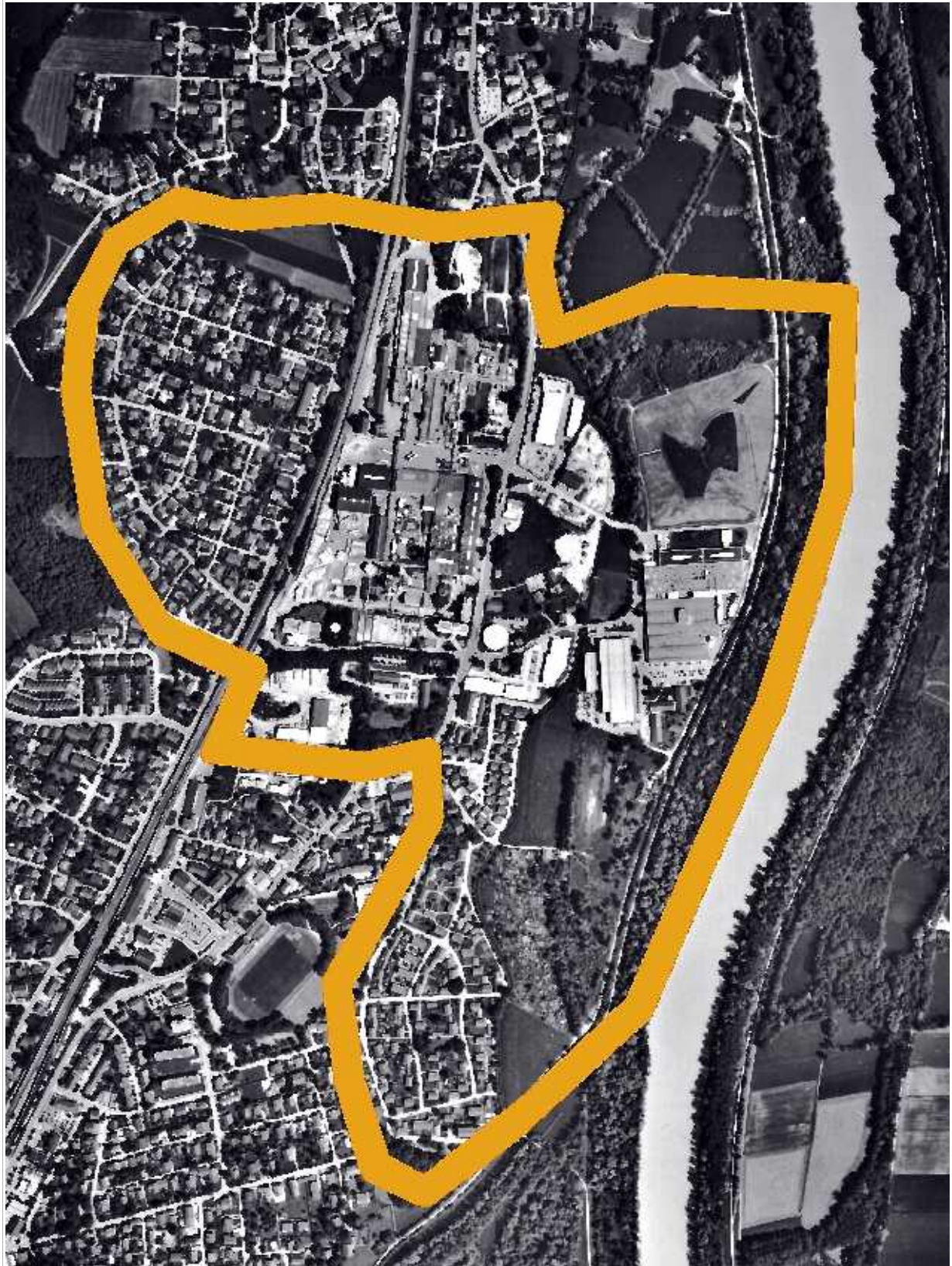


Umriss der Hofmark Redenfelden nach Franz Andrelang übertragen auf das Uraufnahmeblatt Redenfelden
Hist. Karte 1855 © LVG Bayern, Nr. 5406/08



Flurnamen und Besitzverteilungen der Hofmark Redentfelder um 1815, Karte von Siegfried Blümel

© Gemeindearchiv Raubling



Umriss der unstrittigen Hofmarksgrenze in der heutigen Flur

Luftbild 106026/0/456, 2006 © LVG Bayern, Nr. 5406/08